

DZIAŁALNOŚĆ PROJEKTOWA		DOKUMENTACJA	
IMIĘ I NAZWISKO	WISŁAWA KALINOWA	IMIĘ I NAZWISKO	WISŁAWA KALINOWA
TYTUŁ	PROJEKT WYKONAWCZY	TYTUŁ	PROJEKT WYKONAWCZY
WYKONAWCA	BIURO PROJEKTOWE "KAWICZ" sp. z o.o.	WYKONAWCA	BIURO PROJEKTOWE "KAWICZ" sp. z o.o.
MIEJSKOŚĆ	KAWICZ	MIEJSKOŚĆ	KAWICZ
ULICA	UL. ŻYWIŁOWA	ULICA	UL. ŻYWIŁOWA
NUMER	110	NUMER	110
MIEJSCOWOŚĆ	MIASTKO	MIEJSCOWOŚĆ	MIASTKO
WIELKOŚĆ	12 100 m <sup>2</sup>	WIELKOŚĆ	12 100 m <sup>2</sup>
STADIUM PROJEKTU		STADIUM PROJEKTU	
PROJEKT WYKONAWCZY	PROJEKT WYKONAWCZY	PROJEKT WYKONAWCZY	PROJEKT WYKONAWCZY
DATA	2020 R.	DATA	2020 R.
SKALA	1:100	SKALA	1:100
WZGLĘDNE KOTOWISZCZA W M. (w m):			
KOT. PRZEŁĘCZNIKA		KOT. PRZEŁĘCZNIKA	
KOT. NIŻSZEGO WĘZŁA		KOT. NIŻSZEGO WĘZŁA	
KOT. WYŻSZEGO WĘZŁA		KOT. WYŻSZEGO WĘZŁA	
KOT. PRZEŁĘCZNIKA		KOT. PRZEŁĘCZNIKA	

STAROSTA RAWICKI  
Dokumentacja projektowa  
nr: 04.633A.2020.1.11  
Dla przedmiotem narady koordynacyjnej  
przebiegu tras  
w siedzibie Starostwa Powiatowego  
w Kawiczu przy ul. Rybak 17,  
w dniu 20.04.2021 r.  
zabrańca zainteresowanych posiadając  
za pomocą środków komunikacji  
elektronicznej 2.17 z os. STAROSTY  
Ravicy, data: 20.04.2021

**LEGENDA**

— KOLEKTOR TŁOCZNY PE 110mm  
— KOLEKTOR "KS" PVC 200mm  
○ STUDNIA REWIZYJNA  
○ STUDNIA ROZPRĘŻNA

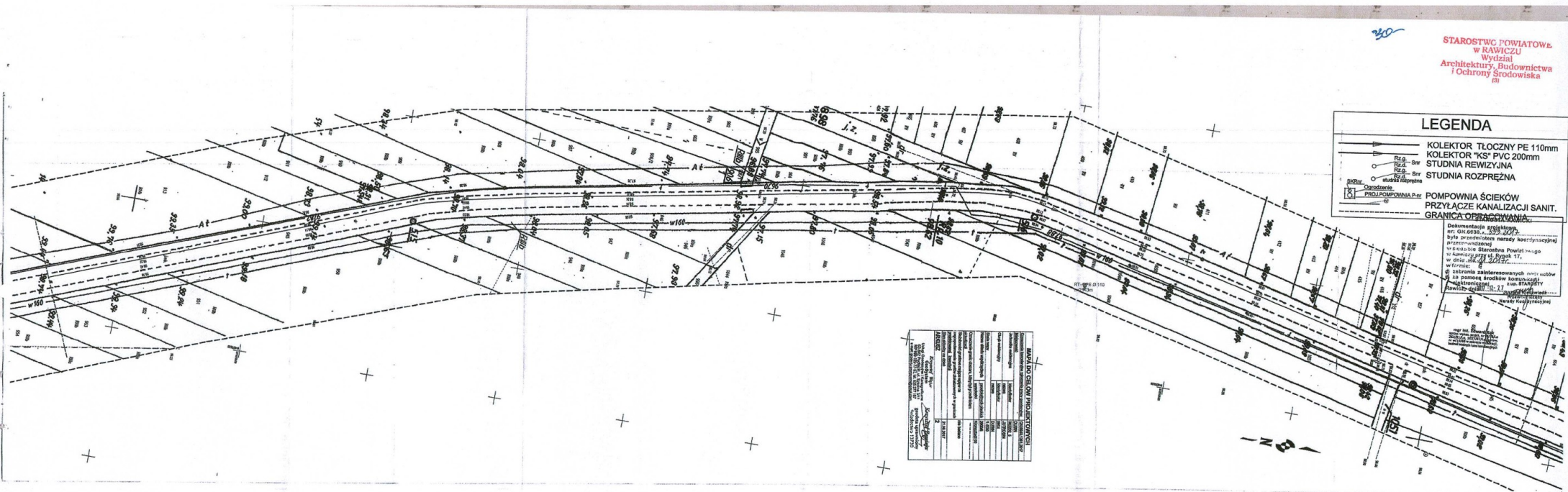
Przebieg  
Dzielnice  
PROJEKTOWANIA P.pr. POMPOWNI ŚCIEKÓW  
PRZYŁĄCZE KANALIZACJI SANIT.  
GRANICA OPRACOWANIA

30

STAROSTWO POWIATOWE  
w RAWICZU  
Wydział  
Architektury, Budownictwa  
i Ochrony Środowiska

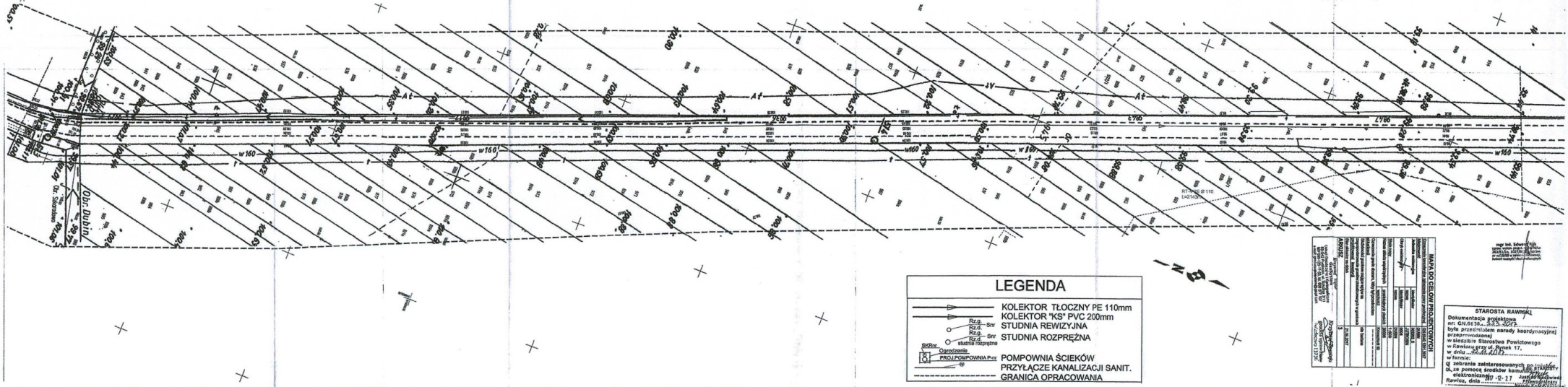
LEGENDA	
	KOLEKTOR TŁOCZNY PE 110mm
	KOLEKTOR 'KS' PVC 200mm
	STUDNIA REWIZYJNA
	STUDNIA ROZPRĘŻNA
	POMPOWNIĄ ŚCIEKÓW
	PRZYŁĄCZE KANALIZACJI SANIT.
	GRANICA OPIEKI WYMIAROWEJ

Dokumentacja projektowa  
nr. 04.003.01.01.01.01  
była przedmiotem narady koordynacyjnej  
przeznaczony  
w Starostwie Powiatowym  
w Rawiczu przy ul. Rynek 17.  
w dniu 14.01.2017 r.  
Za zgodą zaprezerwowanych miejsc  
za pomocą środków komputerowych  
z wykorzystaniem programu AutoCAD  
i systemu GIS.



LISZCZKA WYKONAWCZA	
1	WYKONAWCA
2	PROJEKTANT
3	OPIS
4	DATA
5	WYKONAWCA
6	PROJEKTANT
7	OPIS
8	DATA
9	WYKONAWCA
10	PROJEKTANT
11	OPIS
12	DATA
13	WYKONAWCA
14	PROJEKTANT
15	OPIS
16	DATA
17	WYKONAWCA
18	PROJEKTANT
19	OPIS
20	DATA



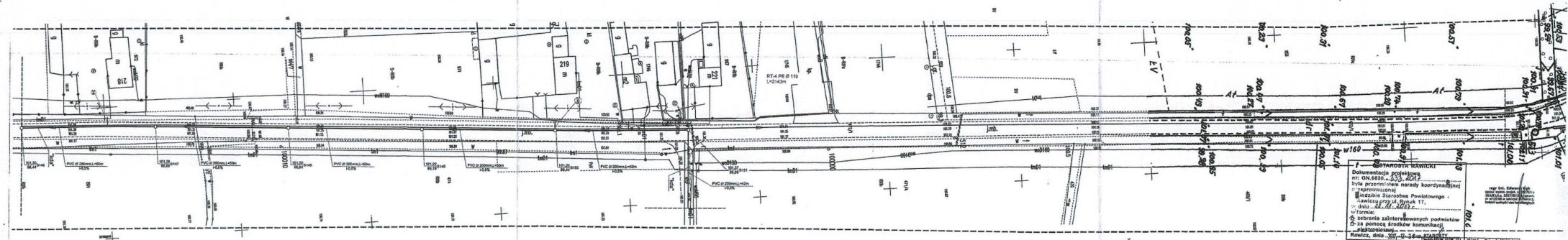


**LEGENDA**

	KOLEKTOR TŁOCZNY PE 110mm
	KOLEKTOR "KS" PVC 200mm
	STUDNIA REWIZYJNA
	STUDNIA ROZPRĘŻNA
	Osłona
	PRZYŁĄCZKA SANIT.
	POMPOWNI ŚCIEKÓW
	PRZYŁĄCZKA SANIT.
	GRANICA OPRACOWANIA





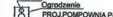


Tabela 1. DANE DO CELUW PROJEKTOWYCH		
Symbol	Opis	Wartość
1	Wzrost	1,70
2	Waga	75
3	Temperatura ciała	37,0
4	Ciężar ciała	75
5	Średnica ciała	0,40
6	Średnica głowy	0,20
7	Średnica ramion	0,30
8	Średnica bioder	0,40
9	Średnica nóg	0,25
10	Średnica stóp	0,15
11	Średnica karku	0,15
12	Średnica szyi	0,10
13	Średnica ramion	0,10
14	Średnica bioder	0,10
15	Średnica nóg	0,10
16	Średnica stóp	0,10
17	Średnica karku	0,10
18	Średnica szyi	0,10
19	Średnica ramion	0,10
20	Średnica bioder	0,10
21	Średnica nóg	0,10
22	Średnica stóp	0,10
23	Średnica karku	0,10
24	Średnica szyi	0,10
25	Średnica ramion	0,10
26	Średnica bioder	0,10
27	Średnica nóg	0,10
28	Średnica stóp	0,10
29	Średnica karku	0,10
30	Średnica szyi	0,10
31	Średnica ramion	0,10
32	Średnica bioder	0,10
33	Średnica nóg	0,10
34	Średnica stóp	0,10
35	Średnica karku	0,10
36	Średnica szyi	0,10
37	Średnica ramion	0,10
38	Średnica bioder	0,10
39	Średnica nóg	0,10
40	Średnica stóp	0,10

**STAROSTA RAWICZKI**  
 Dokumentacja projektowa  
 nr: 01.03.20...  
 Była przedmiotem zarządy koordynacyjnej  
 w Starostwie Powiatowym  
 w dniu...  
 w formie:  
 elektronicznej - 17  
 papierowej - 0



**OPAROSTA RAWICKI**  
 Dokumentacja projektowa  
 nr. KN.682.2013.001  
 Długość przewidywanego narysowanego  
 w granicach  
 granic Starostwa Powiatowego  
 w Rawiczy przy ul. Rynek 17,  
 w formie  
 2 - składowanie sanitarnych pomieszczeń  
 2 - za pomocą środków komunikacji  
 publicznej  
 Rawicz, dnia 2013-07-23 m. Starosty

**LEGENDA**

-  KOLEKTOR TŁOCZNY PE 110mm
-  KOLEKTOR "KS" PVC 200mm
-  STUDNIA REWIZYJNA
-  STUDNIA ROZPRĘŻNA
-  Pompy
-  PRZYŁĄCZANIE
-  GRANICA OPRACOWANIA

**MAPA DO CELÓW PROJEKTOWYCH**

Opis	Wzrost	Waga	Temperatura	Wzrost	Waga	Temperatura
1	170	70	20	170	70	20
2	170	70	20	170	70	20
3	170	70	20	170	70	20
4	170	70	20	170	70	20
5	170	70	20	170	70	20
6	170	70	20	170	70	20
7	170	70	20	170	70	20
8	170	70	20	170	70	20
9	170	70	20	170	70	20
10	170	70	20	170	70	20
11	170	70	20	170	70	20
12	170	70	20	170	70	20
13	170	70	20	170	70	20
14	170	70	20	170	70	20
15	170	70	20	170	70	20
16	170	70	20	170	70	20
17	170	70	20	170	70	20
18	170	70	20	170	70	20
19	170	70	20	170	70	20
20	170	70	20	170	70	20
21	170	70	20	170	70	20
22	170	70	20	170	70	20
23	170	70	20	170	70	20
24	170	70	20	170	70	20
25	170	70	20	170	70	20
26	170	70	20	170	70	20
27	170	70	20	170	70	20
28	170	70	20	170	70	20
29	170	70	20	170	70	20
30	170	70	20	170	70	20
31	170	70	20	170	70	20
32	170	70	20	170	70	20
33	170	70	20	170	70	20
34	170	70	20	170	70	20
35	170	70	20	170	70	20
36	170	70	20	170	70	20
37	170	70	20	170	70	20
38	170	70	20	170	70	20
39	170	70	20	170	70	20
40	170	70	20	170	70	20
41	170	70	20	170	70	20
42	170	70	20	170	70	20
43	170	70	20	170	70	20
44	170	70	20	170	70	20
45	170	70	20	170	70	20
46	170	70	20	170	70	20
47	170	70	20	170	70	20
48	170	70	20	170	70	20
49	170	70	20	170	70	20
50	170	70	20	170	70	20
51	170	70	20	170	70	20
52	170	70	20	170	70	20
53	170	70	20	170	70	20
54	170	70	20	170	70	20
55	170	70	20	170	70	20
56	170	70	20	170	70	20
57	170	70	20	170	70	20
58	170	70	20	170	70	20
59	170	70	20	170	70	20
60	170	70	20	170	70	20
61	170	70	20	170	70	20
62	170	70	20	170	70	20
63	170	70	20	170	70	20
64	170	70	20	170	70	20
65	170	70	20	170	70	20
66	170	70	20	170	70	20
67	170	70	20	170	70	20
68	170	70	20	170	70	20
69	170	70	20	170	70	20
70	170	70	20	170	70	20
71	170	70	20	170	70	20
72	170	70	20	170	70	20
73	170	70	20	170	70	20
74	170	70	20	170	70	20
75	170	70	20	170	70	20
76	170	70	20	170	70	20
77	170	70	20	170	70	20
78	170	70	20	170	70	20
79	170	70	20	170	70	20
80	170	70	20	170	70	20
81	170	70	20	170	70	20
82	170	70	20	170	70	20
83	170	70	20	170	70	20
84	170	70	20	170	70	20
85	170	70	20	170	70	20
86	170	70	20	170	70	20
87	170	70	20	170	70	20
88	170	70	20	170	70	20
89	170	70	20	170	70	20
90	170	70	20	170	70	20
91	170	70	20	170	70	20
92	170	70	20	170	70	20
93	170	70	20	170	70	20
94	170	70	20	170	70	20
95	170	70	20	170	70	20
96	170	70	20	170	70	20
97	170	70	20	170	70	20
98	170	70	20	170	70	20
99	170	70	20	170	70	20
100	170	70	20	170	70	20















Opiszenie ianofaryjne zaobserwowane przy podłożu:		GN 646-1281.2017
Miejscowość:		SEKARADOWO
Identyfikator:		32002.3
Nazwa:		JURKOWA
Identyfikator:		0015
Nazwa:		SEKARADOWO
Data pracy:		1.5.2017
Nazwa składu współpracujących przedsiębiorstw planujących:		20008
Wykonawca:		Konzeplast 90
Opiszenie granic obszarów, który był przedmiotem badania:		n/a badano
Opiszenie granic obszarów, który był przedmiotem badania (dotyczy granic mającej wpływ na zagospodarowanie gruntów zaliczanych w granicach projektowania):		n/a badano
Data aktualny do dnia:		21.06.2017
ARKUSZ:		8

Krzysztof Major  
GeoSystem  
Usługi Geodezyjne i Kartograficzne  
63-402 Poryki, ul. Główna 211  
tel. 91-159-77-23, tel. 608 307 107  
e-mail: geosystem@geosystem.com

Krzysztof Białkowski  
Geodeta uprawiony w woj. Wielkopolska  
Autarychiowo 13730



LEGENDA

- KOLEKTOR TŁOCZNY PE 110mm
- KOLEKTOR "KS" PVC 200mm
- R.z.g. - Śhr
- R.z.d. - Śhr
- R.z.g. - Śnr
- R.z.d. - Śnr
- STUDNIA ROZPRĘŻNA
- Ogrózenie
- PROJ.POMPOWNIJA P-nr
- GRANICA OPRACOWANIA

mgr inż. Leonard Szyska  
urazony do wykonania i  
nadzoru projektowania  
specjalnościowo: inżynier  
w uz. 6334/0, 935/07A

z oryginałem

STAROSTWO POWIATOWE  
w RAWICZU

Opiszenie projektu  
nr GN 646-1281.2017  
z dnia 12.07.2017 r.  
w sprawie: zaopiniowania  
projektu przyłącza  
sanitarnego do sieci  
kanalizacyjnej w miejscowości  
Sekaradowo, ul. Jurkowska  
15, 16, 17, 18, 19, 20, 21, 22, 23, 24, 25, 26, 27, 28, 29, 30, 31, 32, 33, 34, 35, 36, 37, 38, 39, 40, 41, 42, 43, 44, 45, 46, 47, 48, 49, 50, 51, 52, 53, 54, 55, 56, 57, 58, 59, 60, 61, 62, 63, 64, 65, 66, 67, 68, 69, 70, 71, 72, 73, 74, 75, 76, 77, 78, 79, 80, 81, 82, 83, 84, 85, 86, 87, 88, 89, 90, 91, 92, 93, 94, 95, 96, 97, 98, 99, 100, 101, 102, 103, 104, 105, 106, 107, 108, 109, 110, 111, 112, 113, 114, 115, 116, 117, 118, 119, 120, 121, 122, 123, 124, 125, 126, 127, 128, 129, 130, 131, 132, 133, 134, 135, 136, 137, 138, 139, 140, 141, 142, 143, 144, 145, 146, 147, 148, 149, 150, 151, 152, 153, 154, 155, 156, 157, 158, 159, 160, 161, 162, 163, 164, 165, 166, 167, 168, 169, 170, 171, 172, 173, 174, 175, 176, 177, 178, 179, 180, 181, 182, 183, 184, 185, 186, 187, 188, 189, 190, 191, 192, 193, 194, 195, 196, 197, 198, 199, 200, 201, 202, 203, 204, 205, 206, 207, 208, 209, 210, 211, 212, 213, 214, 215, 216, 217, 218, 219, 220, 221, 222, 223, 224, 225, 226, 227, 228, 229, 230, 231, 232, 233, 234, 235, 236, 237, 238, 239, 240, 241, 242, 243, 244, 245, 246, 247, 248, 249, 250, 251, 252, 253, 254, 255, 256, 257, 258, 259, 260, 261, 262, 263, 264, 265, 266, 267, 268, 269, 270, 271, 272, 273, 274, 275, 276, 277, 278, 279, 280, 281, 282, 283, 284, 285, 286, 287, 288, 289, 290, 291, 292, 293, 294, 295, 296, 297, 298, 299, 300, 301, 302, 303, 304, 305, 306, 307, 308, 309, 310, 311, 312, 313, 314, 315, 316, 317, 318, 319, 320, 321, 322, 323, 324, 325, 326, 327, 328, 329, 330, 331, 332, 333, 334, 335, 336, 337, 338, 339, 340, 341, 342, 343, 344, 345, 346, 347, 348, 349, 350, 351, 352, 353, 354, 355, 356, 357, 358, 359, 360, 361, 362, 363, 364, 365, 366, 367, 368, 369, 370, 371, 372, 373, 374, 375, 376, 377, 378, 379, 380, 381, 382, 383, 384, 385, 386, 387, 388, 389, 390, 391, 392, 393, 394, 395, 396, 397, 398, 399, 400, 401, 402, 403, 404, 405, 406, 407, 408, 409, 410, 411, 412, 413, 414, 415, 416, 417, 418, 419, 420, 421, 422, 423, 424, 425, 426, 427, 428, 429, 430, 431, 432, 433, 434, 435, 436, 437, 438, 439, 440, 441, 442, 443, 444, 445, 446, 447, 448, 449, 450, 451, 452, 453, 454, 455, 456, 457, 458, 459, 460, 461, 462, 463, 464, 465, 466, 467, 468, 469, 470, 471, 472, 473, 474, 475, 476, 477, 478, 479, 480, 481, 482, 483, 484, 485, 486, 487, 488, 489, 490, 491, 492, 493, 494, 495, 496, 497, 498, 499, 500, 501, 502, 503, 504, 505, 506, 507, 508, 509, 510, 511, 512, 513, 514, 515, 516, 517, 518, 519, 520, 521, 522, 523, 524, 525, 526, 527, 528, 529, 530, 531, 532, 533, 534, 535, 536, 537, 538, 539, 540, 541, 542, 543, 544, 545, 546, 547, 548, 549, 550, 551, 552, 553, 554, 555, 556, 557, 558, 559, 560, 561, 562, 563, 564, 565, 566, 567, 568, 569, 570, 571, 572, 573, 574, 575, 576, 577, 578, 579, 580, 581, 582, 583, 584, 585, 586, 587, 588, 589, 590, 591, 592, 593, 594, 595, 596, 597, 598, 599, 600, 601, 602, 603, 604, 605, 606, 607, 608, 609, 610, 611, 612, 613, 614, 615, 616, 617, 618, 619, 620, 621, 622, 623, 624, 625, 626, 627, 628, 629, 630, 631, 632, 633, 634, 635, 636, 637, 638, 639, 640, 641, 642, 643, 644, 645, 646, 647, 648, 649, 650, 651, 652, 653, 654, 655, 656, 657, 658, 659, 660, 661, 662, 663, 664, 665, 666, 667, 668, 669, 670, 671, 672, 673, 674, 675, 676, 677, 678, 679, 680, 681, 682, 683, 684, 685, 686, 687, 688, 689, 690, 691, 692, 693, 694, 695, 696, 697, 698, 699, 700, 701, 702, 703, 704, 705, 706, 707, 708, 709, 710, 711, 712, 713, 714, 715, 716, 717, 718, 719, 720, 721, 722, 723, 724, 725, 726, 727, 728, 729, 730, 731, 732, 733, 734, 735, 736, 737, 738, 739, 740, 741, 742, 743, 744, 745, 746, 747, 748, 749, 750, 751, 752, 753, 754, 755, 756, 757, 758, 759, 760, 761, 762, 763, 764, 765, 766, 767, 768, 769, 770, 771, 772, 773, 774, 775, 776, 777, 778, 779, 780, 781, 782, 783, 784, 785, 786, 787, 788, 789, 790, 791, 792, 793, 794, 795, 796, 797, 798, 799, 800, 801, 802, 803, 804, 805, 806, 807, 808, 809, 810, 811, 812, 813, 814, 815, 816, 817, 818, 819, 820, 821, 822, 823, 824, 825, 826, 827, 828, 829, 830, 831, 832, 833, 834, 835, 836, 837, 838, 839, 840, 841, 842, 843, 844, 845, 846, 847, 848, 849, 850, 851, 852, 853, 854, 855, 856, 857, 858, 859, 860, 861, 862, 863, 864, 865, 866, 867, 868, 869, 870, 871, 872, 873, 874, 875, 876, 877, 878, 879, 880, 881, 882, 883, 884, 885, 886, 887, 888, 889, 890, 891, 892, 893, 894, 895, 896, 897, 898, 899, 900, 901, 902, 903, 904, 905, 906, 907, 908, 909, 910, 911, 912, 913, 914, 915, 916, 917, 918, 919, 920, 921, 922, 923, 924, 925, 926, 927, 928, 929, 930, 931, 932, 933, 934, 935, 936, 937, 938, 939, 940, 941, 942, 943, 944, 945, 946, 947, 948, 949, 950, 951, 952, 953, 954, 955, 956, 957, 958, 959, 960, 961, 962, 963, 964, 965, 966, 967, 968, 969, 970, 971, 972, 973, 974, 975, 976, 977, 978, 979, 980, 981, 982, 983, 984, 985, 986, 987, 988, 989, 990, 991, 992, 993, 994, 995, 996, 997, 998, 999, 1000.



Opis: Działka ewidencyjna		Identyfikator	302202_5
Miejscowość		Adres	172-000000
Nazwa ewidencyjna		Nazwa	JUTROSIN
Czynność ewidencyjna		Identyfikator	0010
Data ewidencji		Nazwa	172-000000
Data ewidencji		Nazwa	1.000
Nazwa składu współrzędnych		Współrzędne	2000S
Oznaczenie granic obiektu, który był powołaniem		Kreślakami	60
Opis obiektu		Opis	nie badano
Data ewidencji		Data	21.08.2017
Stan ewidencji na dzień		Data	9
ARKUSZ		Opis	9



### LEGENDA

- KOLEKTOR TŁOCZNY PE 110mm
- KOLEKTOR "KS" PVC 200mm
- STUDNIA REWIZYJNA
- STUDNIA RÓZPRĘŻNA
- SKRZ. Ogrodzenia
- PROJ. POMPOWNI P-rn
- POMPOWNI ŚCIEKÓW
- PRZYŁĄCZE KANALIZACJI SANIT.
- GRANICA OPRACOWANIA

mgr inż. Leonard Szyszka  
 ul. ...  
 STAROSTWO POWIATOWE  
 w RAWICZU  
 Działka nr 172-000000/5  
 Projekt sanitarny  
 z zastrzeżeniem praw autorskich  
 z dnia 17.08.2017 r.  
 w Rawiczu, dnia 17.08.2017 r.  
 Zgodnie z oryginałem





**MAPA DO CELÓW PROJEKTOWYCH**

Oznaczenie kanady (typowe zgłoszenie pracy geodezyjnej): GN 4644.1261.2017

Mierzenie	52KARADOWO
Indywidualne ewidencja	52022/2
Obiekt ewidencja	5015
Stacja mapy	52KARADOWO
Nazwa ulicy współrzędnych	PROJEKTOWYCH PLACIK WYKONCZY
Oznaczenie gminnego obszaru, który był przedmiotem badania	Krasnystaw 60
Stwierdzenia gruntowe mające wpływ na zagospodarowanie punktów zlokalizowanych w granicach zagospodarowania, terenach	nie badano
Sprawy istniejące na dzień	21.06.2017
ARKUSZ	10

Wykonano przez: **GeoSystem**  
ul. Wolności 14, 62-800 Poznań, tel. 66 271 107  
e-mail: geo@geo-system.pl

**LEGENDA**

- KOLEKTOR TŁOCZNY PE 110mm
- KOLEKTOR "KS" PVC 200mm
- STUDNIA REWIZYJNA
- STUDNIA ROZPRĘŻNA
- POMPOWNIĄ ŚCIEKÓW
- PRZYŁĄCZE KANALIZACJI SANIT.
- GRANICA OPRACOWANIA

SKR: RZ.g. - Rz. g. - Stn  
RZ.g. - Rz. g. - Stn  
Stn - Stn

SKR: Proj. Pompy - Proj. Pompy

**STAROSTA RAWICKI**

Dokumentacja projektowa nr: GN.6630...  
była przedmiotem narady koordynacyjnej przeprowadzonej w siedzibie Starostwa Powiatowego w Rawiczy przy ul. Rynek 17, w dniu 12.11.2017 r. w formie zainteresowanych podmiotów i za pomocą środków komunikacji elektronicznej - 12.7 z up. STAROSTY Rawicz, dnia 12.11.2017 r.

*mgr inż. Leonard Szyszka*  
uprawniony do wykonywania, nadzoru nad projektem i nadzoru nad realizacją projektu  
nr upraw. 5618/141/035874/0

Za zgodność z oryginałem

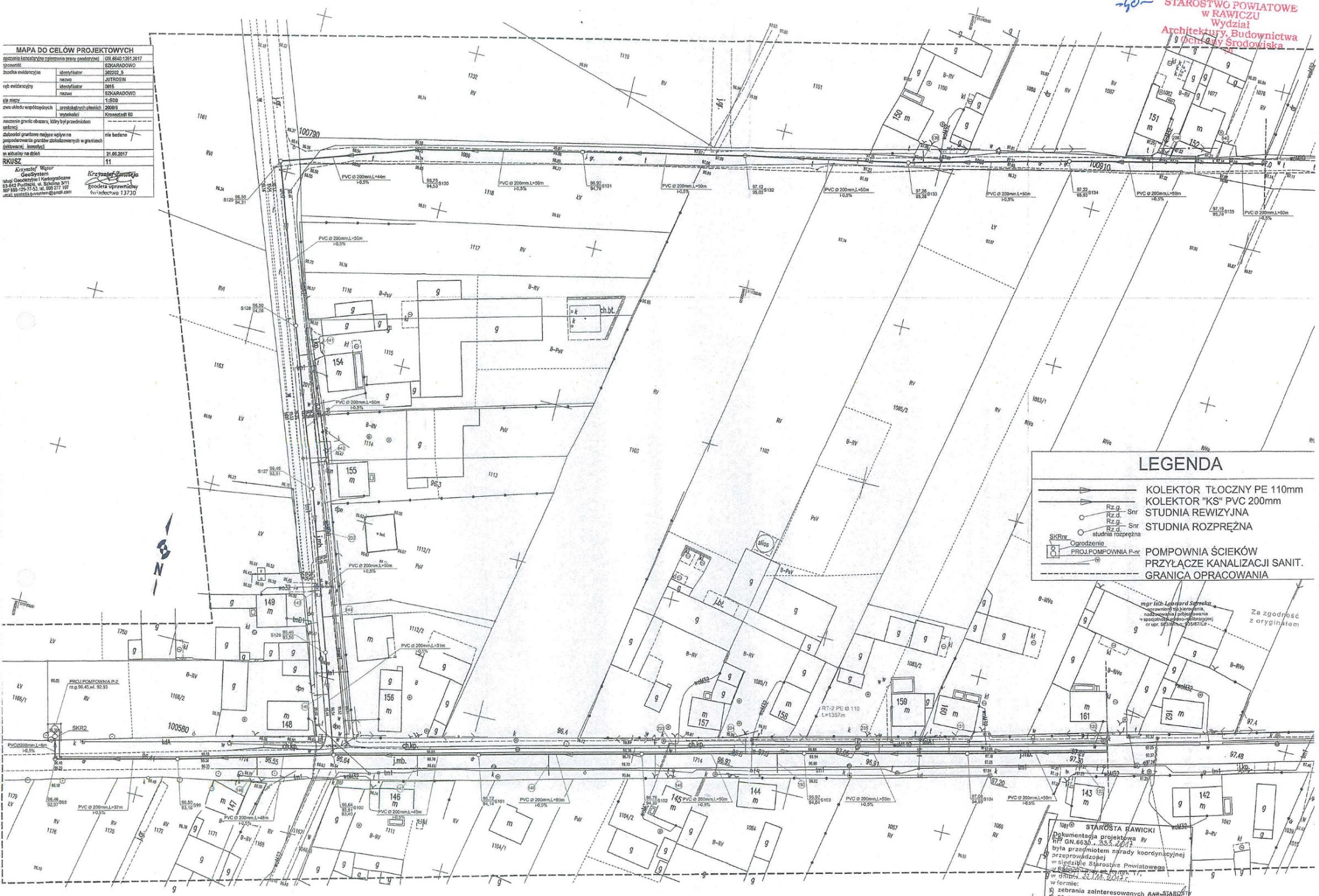


**MAPA DO CEŁÓW PROJEKTOWYCH**

liczba i nazwa planu zagospodarowania terenu (podstawy)	LN 6563/2017/2017
skala	1:500
rodzaj ewidencyjny	202202_S
rodzaj ewidencyjny	JUTROŚN
rodzaj ewidencyjny	0015
rodzaj ewidencyjny	SKARADOWO
data mapy	1-5-09
zwa układy współrzędnych	20009
system odniesienia punktow	Kowarniatki 62
nazwa i adres inwestora	nie badano
data sporządzenia projektu	21.08.2017
inwestor	11

Projektant: **GeoSystem**  
ul. Główna 10, 62-800 Rawicz  
tel. 71 727 17 53, fax 71 727 17 07  
e-mail: biuro@geosystem.pl

Krajowa Sieć Geodezyjna i Kartograficzna  
Biuro Geodezyjne i Kartograficzne  
ul. Główna 10, 62-800 Rawicz  
tel. 71 727 17 53, fax 71 727 17 07  
e-mail: biuro@geosystem.pl



**LEGENDA**

- KOLEKTOR TŁOCZNY PE 110mm
- KOLEKTOR "KS" PVC 200mm
- STUDDIA REWIZYJNA
- STUDDIA ROZPRĘŻNA
- SKR2
- SKR1
- SKR3
- SKR4
- SKR5
- SKR6
- SKR7
- SKR8
- SKR9
- SKR10
- SKR11
- SKR12
- SKR13
- SKR14
- SKR15
- SKR16
- SKR17
- SKR18
- SKR19
- SKR20
- SKR21
- SKR22
- SKR23
- SKR24
- SKR25
- SKR26
- SKR27
- SKR28
- SKR29
- SKR30
- SKR31
- SKR32
- SKR33
- SKR34
- SKR35
- SKR36
- SKR37
- SKR38
- SKR39
- SKR40
- SKR41
- SKR42
- SKR43
- SKR44
- SKR45
- SKR46
- SKR47
- SKR48
- SKR49
- SKR50
- SKR51
- SKR52
- SKR53
- SKR54
- SKR55
- SKR56
- SKR57
- SKR58
- SKR59
- SKR60
- SKR61
- SKR62
- SKR63
- SKR64
- SKR65
- SKR66
- SKR67
- SKR68
- SKR69
- SKR70
- SKR71
- SKR72
- SKR73
- SKR74
- SKR75
- SKR76
- SKR77
- SKR78
- SKR79
- SKR80
- SKR81
- SKR82
- SKR83
- SKR84
- SKR85
- SKR86
- SKR87
- SKR88
- SKR89
- SKR90
- SKR91
- SKR92
- SKR93
- SKR94
- SKR95
- SKR96
- SKR97
- SKR98
- SKR99
- SKR100

PROJ. POMPOWNIA P-110

OGRODZENIE

POMPOWNIA ŚCIEKÓW PRZYŁĄCZE KANALIZACJI SANIT. GRANICA OPRACOWANIA

mgr inż. Leonard Szymka  
Kierownik Biura Technicznego  
Biuro Techniczne  
ul. Główna 10, 62-800 Rawicz  
tel. 71 727 17 53, fax 71 727 17 07  
e-mail: biuro@geosystem.pl

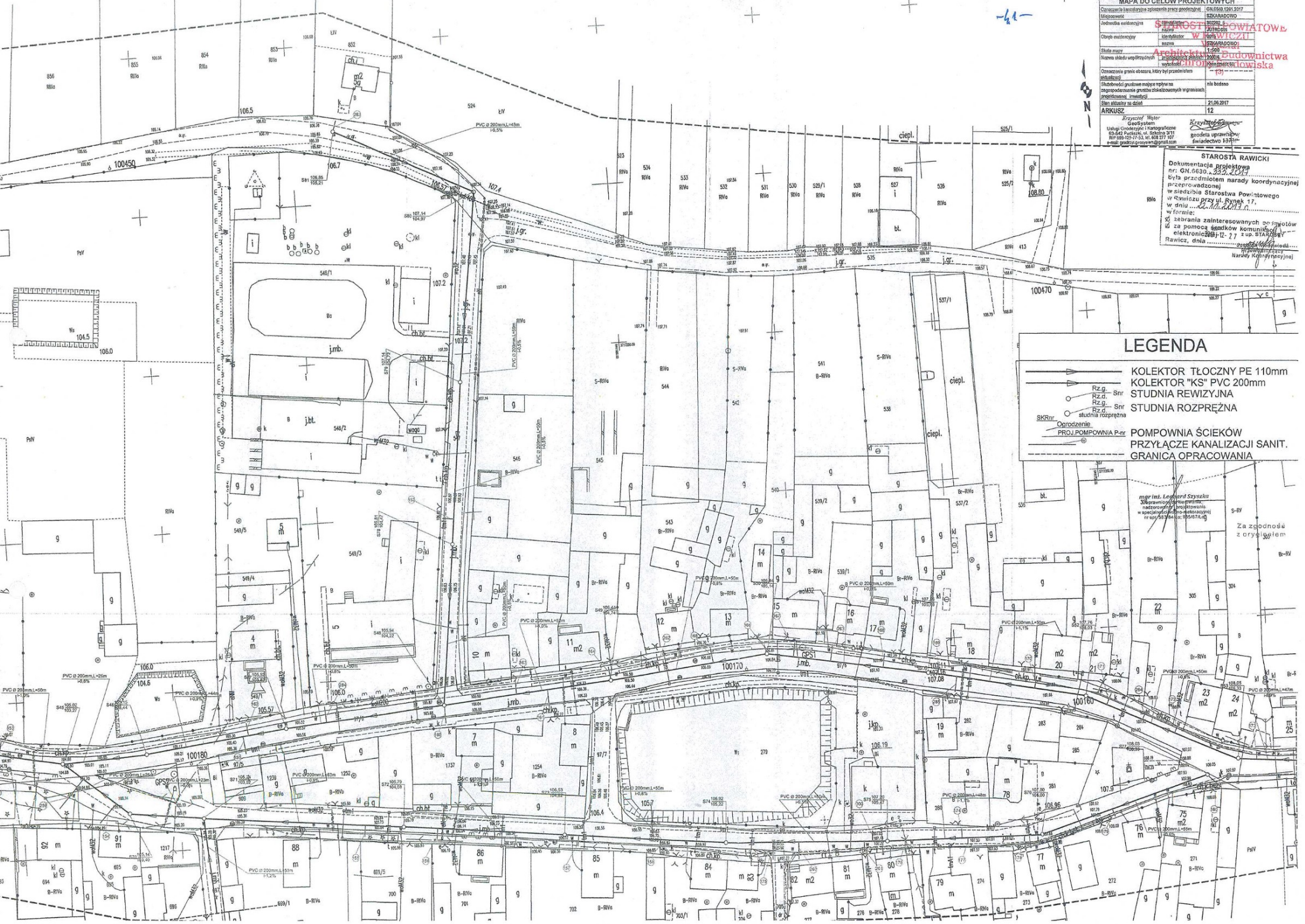
Za zgodność z oryginałem

mgr inż. **STAROSTA RAWICKI**  
Dokumentacja projektowa Rv  
nr GN.6630.r.333.2017  
była przedmiotem narady koordynacyjnej  
przeprowadzonej w siedzibie Starostwa Powiatowego  
w Rawiczu dnia 21.08.2017 r.  
w formie:  
1) zebrań zainteresowanych stron  
2) z pomocą środków komunikacji elektronicznej  
3) w formie:  
4) z dnia 21.08.2017 r.  
5) w formie:  
6) z dnia 21.08.2017 r.



**MAPA DO CELÓW PROJEKTOWYCH**  
 Oznaczenie i numeracja zabudowy przy drodze: 10012012017  
 Jednostka wydająca: STAROSTA POWIATOWY W RAWICZU  
 Działka: 10012012017  
 Obiekt: 10012012017  
 Skala mapy: 1:500  
 Nazwa obiektu w projekcie: Budownictwo wielofunkcyjne  
 Oznaczenie granic obszaru, który był przedmiotem projektu: 10012012017  
 (Inwestor) gmina Rawicz  
 (Projektant) ARKUSZ  
 (Wykonawca) ARKUSZ  
 Data: 21.08.2017  
 Liczba: 12

**STAROSTA RAWICKI**  
 Dokumentacja projektowa nr. GW.630.2017.001  
 była przedmiotem narady koordynacyjnej przeprowadzonej w siedzibie Starostwa Powiatowego w Rawiczu przy ul. Rynek 17, w dniu 17.08.2017 r. w formie: zgromadzenia zainteresowanych osób i za pomocą środków komunikacji elektronicznej 17.08.2017 r. w siedzibie Starostwa Powiatowego w Rawiczu, dnia 17.08.2017 r.



### LEGENDA

- KOLEKTOR TŁOCZNY PE 110mm
- KOLEKTOR "KS" PVC 200mm
- STUDNIA REWIZYJNA
- STUDNIA ROZPRĘŻNA
- Ogródnienie POMPOWNIA ŚCIEKÓW
- PRZYŁĄCZE KANALIZACJI SANIT.
- GRANICA OPRACOWANIA

*mgr inż. Leonard Szyszka*  
 Za zgodnością z rysunkiem

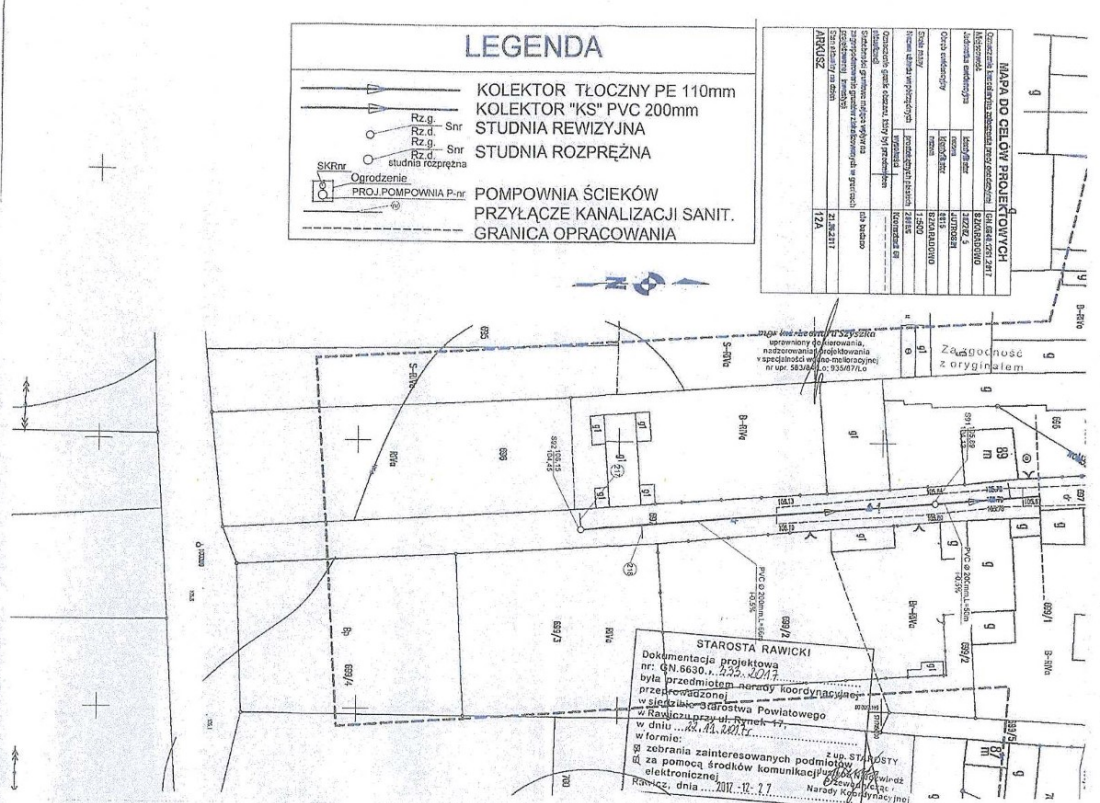


**LEGENDA**

- KOLEKTOR TŁOCZNY PE 110mm
- KOLEKTOR "KS" PVC 200mm
- STUDNIA REWIZYJNA
- STUDNIA ROZPRĘŻNA
- OPROSTKI
- PROJEKTOWANIE P.N.
- GRANICA OPRACOWANIA

**MAPA DO CELOWYCH PROJEKTOWYCH**

Wzrost	175	180	185	190
Waga	70	80	90	100
Temperatura	15	20	25	30
Wiek	20	30	40	50
Wykształcenie	1	2	3	4
Wzrost	175	180	185	190
Waga	70	80	90	100
Temperatura	15	20	25	30
Wiek	20	30	40	50
Wykształcenie	1	2	3	4

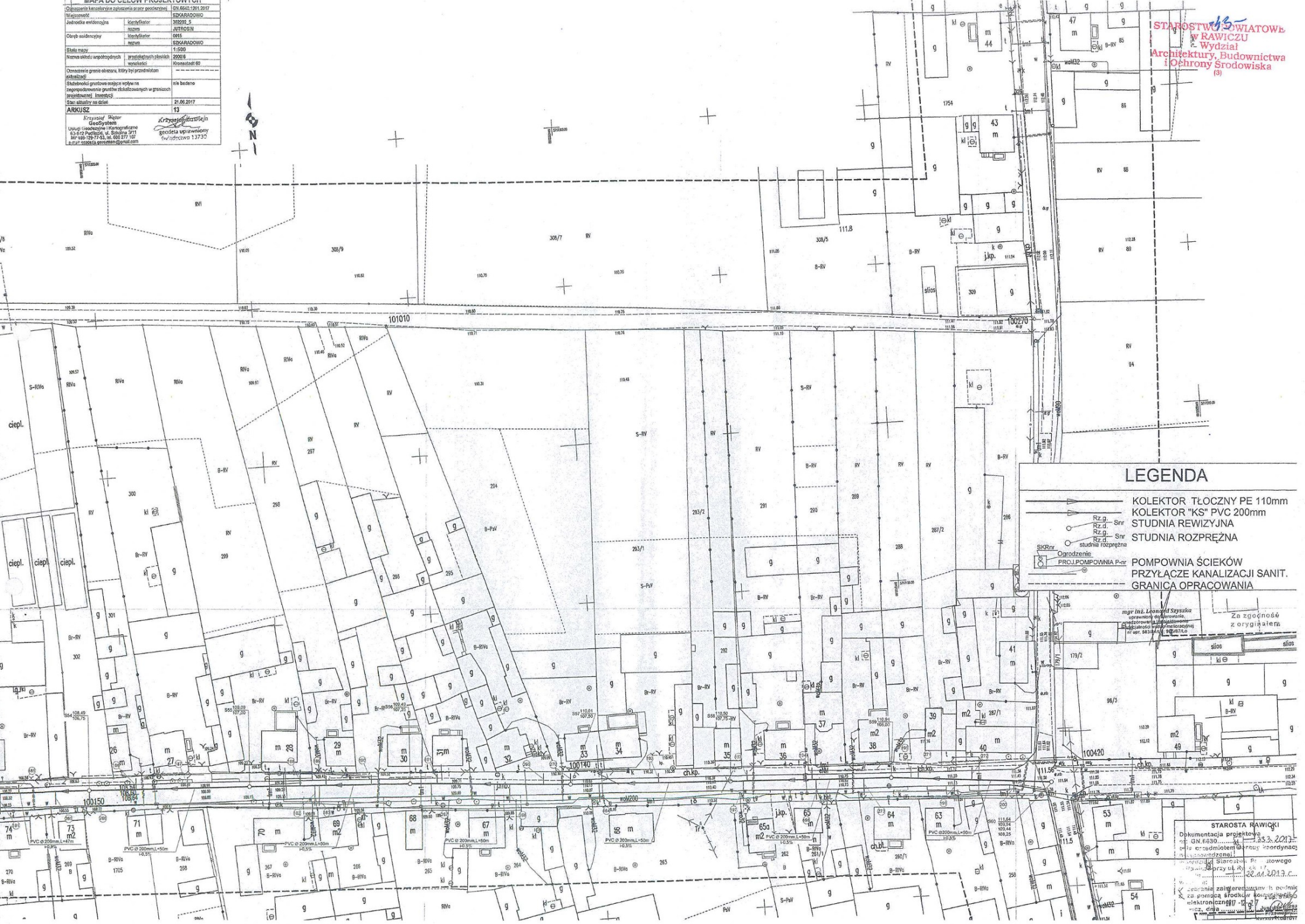


STAROSTA RAWICKI  
 Dokumentacja projektowa  
 nr 41.8630.1.2.22.2017  
 była przedmiotem sesji koordynacyjnej  
 w Starostwie Powiatowym  
 w dniu 28.11.2017 r.  
 w formie:  
 z zebrania zainteresowanych podjęto  
 i za pomocą środków komunikacji  
 elektronicznej  
 Rawicz, dnia 2017.12.27



Opiszenie techniczne zapisane w projekcie		DN 650/1261.2017
Miejscowość		SKARADOWO
Jednostka wykonawcza	Kierownik	502201_3
	inżynier	LETOCZIN
Obiekt	Kierownik	0015
	inżynier	SKARADOWO
Skala mapy		1:500
Wzrost wlotu w pompy	Wzrost wlotu w pompy	2000
	Wzrost wlotu w pompy	Konostan 80
Opiszenie granic obszarów, którymi przedmiotem jest projekt		n/a badano
Stwierdzenie granic mającej wpływ na zagospodarowanie gruntów zlokalizowanych w granicach przedmiotowej inwestycji		21.06.2017
Stan aktualny na dzień		13
ARKUSZ		
Krzysztof Wójcik Główny Inżynier		
Usługi Inżynierskie i Projektowe 12-800 Podlesie ul. Świdry 311 tel. 695-725-77-33, fax. 695-277-107 e-mail: biuro@usip.pl		Biuro Inżynierskie ul. Wolnościowa 13730

STAROSTWO ŚWIATOWE  
w RAWICZU  
Wydział  
Architektury, Budownictwa  
i Ochrony Środowiska  
(3)



### LEGENDA

- KOLEKTOR TŁOCZNY PE 110mm
- KOLEKTOR "KS" PVC 200mm
- STUDNIA REWIZYJNA
- STUDNIA ROZPRĘŻNA
- POMPOWNIA ŚCIEKÓW PRZYŁĄCZE KANALIZACJI SANIT.
- GRANICA OPRACOWANIA

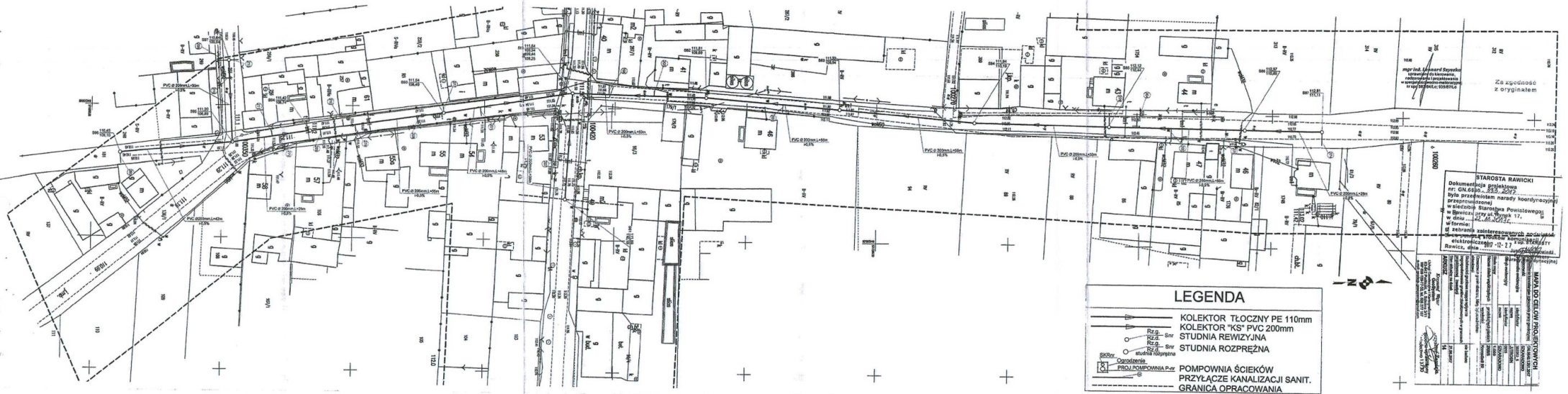
mgr inż. Leonard Szyska  
opracowanie do pozwolenia na budowę  
zgodnie z przepisami  
dotyczącymi wykonania planów urbanistycznych  
i zagospodarowania przestrzennego  
nr opr. 543/2017/10

Za zgodność  
z oryginałem

STAROSTWO ŚWIATOWE  
nr: GN.630...  
Data: 2013...  
Dokumentacja projektowa  
zgodnie z przepisami  
dotyczącymi wykonania planów urbanistycznych  
i zagospodarowania przestrzennego  
nr opr. 543/2017/10



44



**LEGENDA**

- KOLEKTOR TŁOCZNY PE 110mm
- KOLEKTOR "KS" PVC 200mm
- STUDNIA REWIZYJNA
- STUDNIA ROZPRĘŻNA
- Pomocniczo
- POMOCNICZO
- PRZYŁĄCZE KANALIZACJI SANIT.
- GRANICA OPRACOWANIA

mgr inż. Edward Rypko  
Ze zgodności z oryginałem

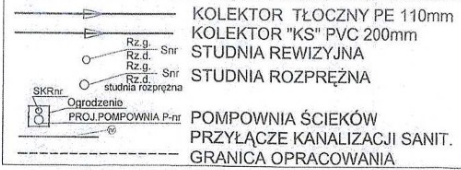
STAROGÓRA RAWICKI  
Dokumentacja projektowa  
Przebieg linii kanalizacji  
w miejscowości Starogóra Powiatowej  
w gminie Starogóra, powiat Rawicki  
w skali 1:500  
Zobowiązanie do zachowania w tajemnicy  
Szanowny Panie Starosto, w sprawie  
Rawicki, dnia 12.12.2012r.

MIAŁO DO CELU WYKONANIA PRAC PROJEKTOWYCH	
№	OPIS
1	Projekt kanalizacji sanitarnej
2	Projekt studni rewizyjnej
3	Projekt studni rozprężnej
4	Projekt przyłączy kanalizacji sanitarnej
5	Projekt granicy opracowania
6	Projekt pomocniczo
7	Projekt pomocniczo
8	Projekt pomocniczo
9	Projekt pomocniczo
10	Projekt pomocniczo
11	Projekt pomocniczo
12	Projekt pomocniczo
13	Projekt pomocniczo
14	Projekt pomocniczo
15	Projekt pomocniczo
16	Projekt pomocniczo
17	Projekt pomocniczo
18	Projekt pomocniczo
19	Projekt pomocniczo
20	Projekt pomocniczo
21	Projekt pomocniczo
22	Projekt pomocniczo
23	Projekt pomocniczo
24	Projekt pomocniczo
25	Projekt pomocniczo
26	Projekt pomocniczo
27	Projekt pomocniczo
28	Projekt pomocniczo
29	Projekt pomocniczo
30	Projekt pomocniczo
31	Projekt pomocniczo
32	Projekt pomocniczo
33	Projekt pomocniczo
34	Projekt pomocniczo
35	Projekt pomocniczo
36	Projekt pomocniczo
37	Projekt pomocniczo
38	Projekt pomocniczo
39	Projekt pomocniczo
40	Projekt pomocniczo
41	Projekt pomocniczo
42	Projekt pomocniczo
43	Projekt pomocniczo
44	Projekt pomocniczo
45	Projekt pomocniczo
46	Projekt pomocniczo
47	Projekt pomocniczo
48	Projekt pomocniczo
49	Projekt pomocniczo
50	Projekt pomocniczo
51	Projekt pomocniczo
52	Projekt pomocniczo
53	Projekt pomocniczo
54	Projekt pomocniczo
55	Projekt pomocniczo
56	Projekt pomocniczo
57	Projekt pomocniczo
58	Projekt pomocniczo
59	Projekt pomocniczo
60	Projekt pomocniczo
61	Projekt pomocniczo
62	Projekt pomocniczo
63	Projekt pomocniczo
64	Projekt pomocniczo
65	Projekt pomocniczo
66	Projekt pomocniczo
67	Projekt pomocniczo
68	Projekt pomocniczo
69	Projekt pomocniczo
70	Projekt pomocniczo
71	Projekt pomocniczo
72	Projekt pomocniczo
73	Projekt pomocniczo
74	Projekt pomocniczo
75	Projekt pomocniczo
76	Projekt pomocniczo
77	Projekt pomocniczo
78	Projekt pomocniczo
79	Projekt pomocniczo
80	Projekt pomocniczo
81	Projekt pomocniczo
82	Projekt pomocniczo
83	Projekt pomocniczo
84	Projekt pomocniczo
85	Projekt pomocniczo
86	Projekt pomocniczo
87	Projekt pomocniczo
88	Projekt pomocniczo
89	Projekt pomocniczo
90	Projekt pomocniczo
91	Projekt pomocniczo
92	Projekt pomocniczo
93	Projekt pomocniczo
94	Projekt pomocniczo
95	Projekt pomocniczo
96	Projekt pomocniczo
97	Projekt pomocniczo
98	Projekt pomocniczo
99	Projekt pomocniczo
100	Projekt pomocniczo

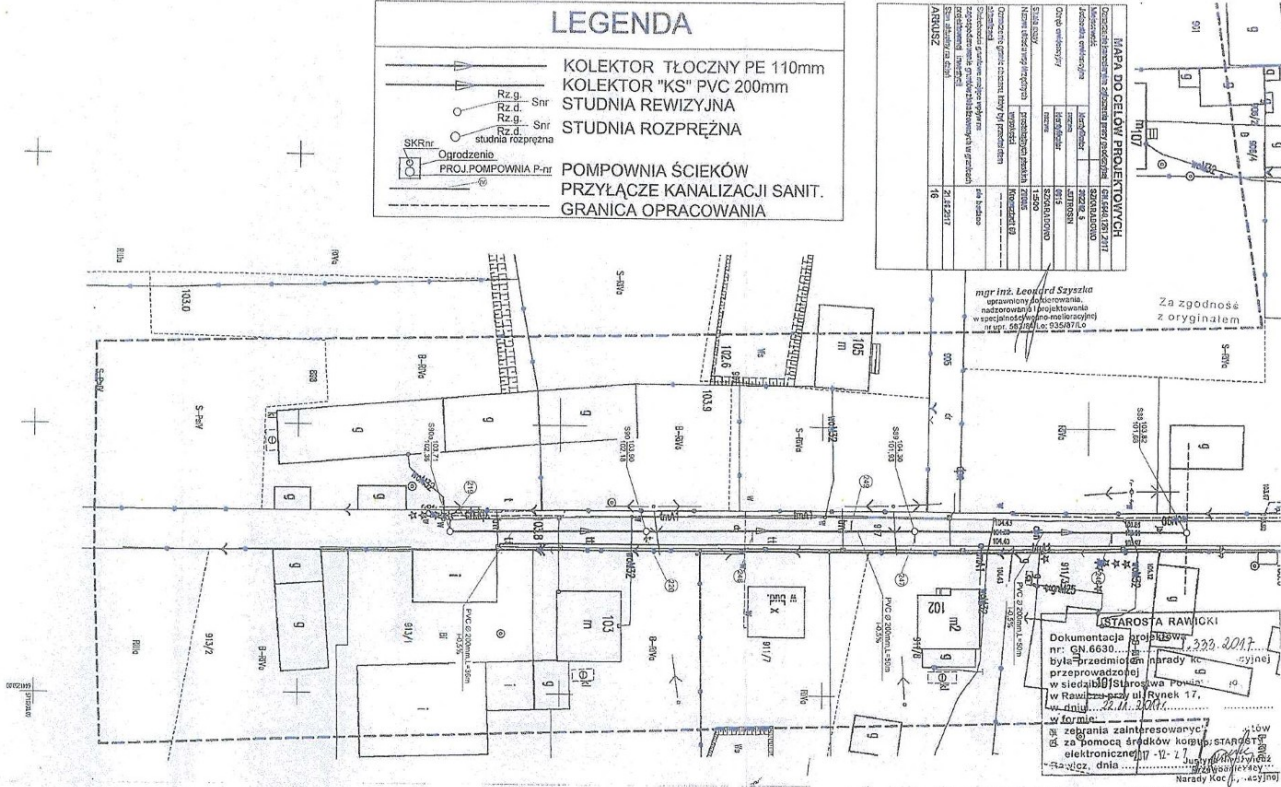




### LEGENDA



MAPA DO CELEW PROJEKTOWYCH	
1. Nazwa obiektu budowlanego	PRZYŁĄCZE KANALIZACJI SANIT. DO KANALIZACJI MIASTOWEJ
2. Adres obiektu budowlanego	ul. Rynek 17, 62-800 Rawicz
3. Rodzaj obiektu budowlanego	PRZYŁĄCZE
4. Nazwa i adres inwestora	INWESTOR
5. Nazwa i adres projektanta	PROJEKTANTA
6. Nazwa i adres wykonawcy	WYKONAWCĘ
7. Data wydania projektu	21.02.2017
8. Data zatwierdzenia projektu	16
9. Data wykonania projektu	
10. Data zamknięcia projektu	
11. Data rozpoczęcia budowy	
12. Data zakończenia budowy	
13. Data przekazania obiektu	
14. Data odbioru końcowego	
15. Data zakończenia robót	
16. Data zamknięcia dokumentacji	



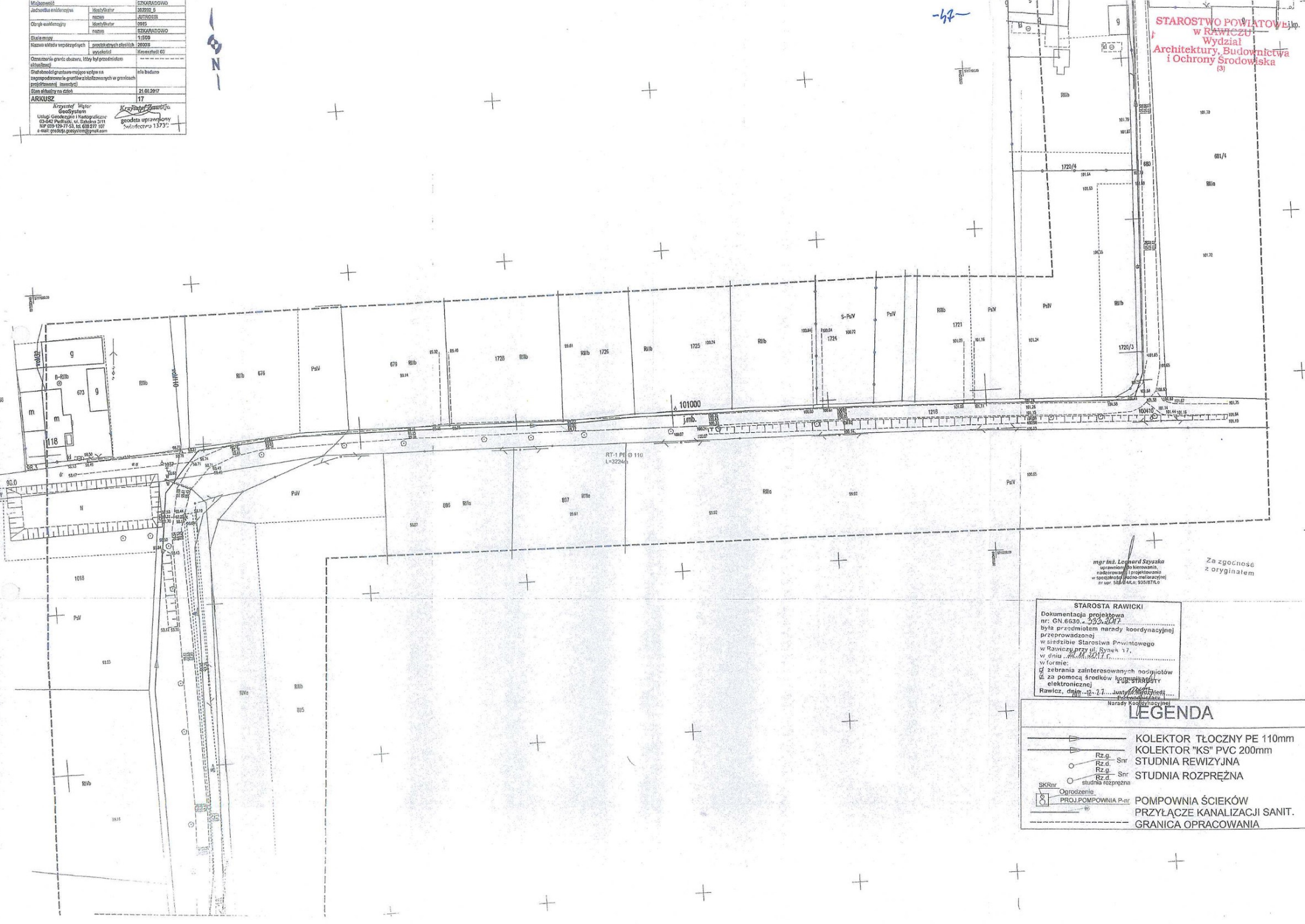


Miejscowość	SPARADOWO
Adres obiektu	ul. Włocławska 2
Obiekt	STACJA
Właściciel	OSIEDLE
Adres obiektu	0015
Właściciel	SPARADOWO
Adres obiektu	1109
Właściciel	20013
Nazwa obiektu w projekcie	przebieg linii 1000
Właściciel	Krausstaff 60
Opis obiektu	n/a budowa
Opis obiektu	21.01.2017
Arkusz	17
Projektant	GeoSystem
Opis obiektu	geodeta uprawiony
Opis obiektu	1373



-42-

STAROSTWO POWIATOWE  
w RAWICZU  
Wydział  
Architektury, Budownictwa  
i Ochrony Środowiska  
(3)



mgr inż. Leonard Szuska  
uprawniony do kierowania  
robotami w projektowaniu  
w specjalności: inżynieria  
nr upraw. 556/4/L, 555/17/L

Za zgodność  
z oryginałem

STAROSTA RAWICKI  
Dokumentacja projektowa  
nr: GN 6630.4.235.247  
była przedmiotem narady koordynacyjnej  
przeprowadzonej  
w siedzibie Starostwa Powiatowego  
w Rawiczy przy ul. Rynek 17,  
w dniu 20.04.2017 r.  
w formie:  
z zebrania zainteresowanych podmiotów  
z pomocą środków komunikacji  
elektronicznej  
Rawicz, dnia 20.04.2017 r. Justyna...

LEGENDA

- KOLEKTOR TŁOCZNY PE 110mm
- KOLEKTOR "KS" PVC 200mm
- STUDNIA REWIZYJNA
- STUDNIA ROZPRĘŻNA
- SKRrnr studnia rozprężna
- Ogródzenie  
POMPOWNIĄ ŚCIEKÓW
- PRZYŁĄCZE KANALIZACJI SANIT.
- GRANICA OPRACOWANIA

STAROSTWO POWIATOWE  
w RAWICZU  
Wydział  
Architektury, Budownictwa  
i Ochrony Środowiska

7/00

LEGENDA		
[Symbol: linia z trójkątem skierowanym do przodu]	KOLEKTOR TŁOCZNY PE 110mm	
[Symbol: linia z trójkątem skierowanym do przodu]	KOLEKTOR 'KS' PVC 200mm	
[Symbol: linia z trójkątem skierowanym do przodu]	STUDNIA REWIZyjNA	
[Symbol: linia z trójkątem skierowanym do przodu]	STUDNIA ROZPRĘŻNA	
[Symbol: linia z trójkątem skierowanym do przodu]	POMPOWNI ŚCIEKÓW	
[Symbol: linia z trójkątem skierowanym do przodu]	PRZYŁĄCZE KANALIZACJI SANIT.	
[Symbol: linia z trójkątem skierowanym do przodu]	GRANICA OPRACOWANIA	

MIASTO RAWICZ	
STANOWISKO PROJEKTOWE	
1	Nazwa obiektu budowlanego
2	Adres obiektu budowlanego
3	Adres siedziby projektanta
4	Podpis projektanta
5	Podpis kierownika projektu
6	Podpis nadzorcę budowlanego
7	Podpis kierownika nadzoru inwestycyjnego
8	Podpis kierownika nadzoru nadzorcę nadzoru inwestycyjnego
9	Podpis kierownika nadzoru nadzorcę nadzoru inwestycyjnego
10	Podpis kierownika nadzoru nadzorcę nadzoru inwestycyjnego
11	Podpis kierownika nadzoru nadzorcę nadzoru inwestycyjnego
12	Podpis kierownika nadzoru nadzorcę nadzoru inwestycyjnego
13	Podpis kierownika nadzoru nadzorcę nadzoru inwestycyjnego
14	Podpis kierownika nadzoru nadzorcę nadzoru inwestycyjnego
15	Podpis kierownika nadzoru nadzorcę nadzoru inwestycyjnego
16	Podpis kierownika nadzoru nadzorcę nadzoru inwestycyjnego
17	Podpis kierownika nadzoru nadzorcę nadzoru inwestycyjnego
18	Podpis kierownika nadzoru nadzorcę nadzoru inwestycyjnego
19	Podpis kierownika nadzoru nadzorcę nadzoru inwestycyjnego
20	Podpis kierownika nadzoru nadzorcę nadzoru inwestycyjnego



mgr inż. Lesław Szyszko  
Za zgodność  
z przyłączem

STAROSTA RAWICKI  
Dokumentacja projektowa  
nr 04.04.001-353.2015  
była przedmiotem narady koordynacyjnej  
przebiegniętej  
w biurze Starostwa Powiatowego  
w Rawiczu przy ul. Sienkiewicza 11,  
w dniu 22.02.2015r.  
Za zgodność  
z przyłączem  
elektrycznym nr 27  
Rawicz, dnia 22.02.2015r.

